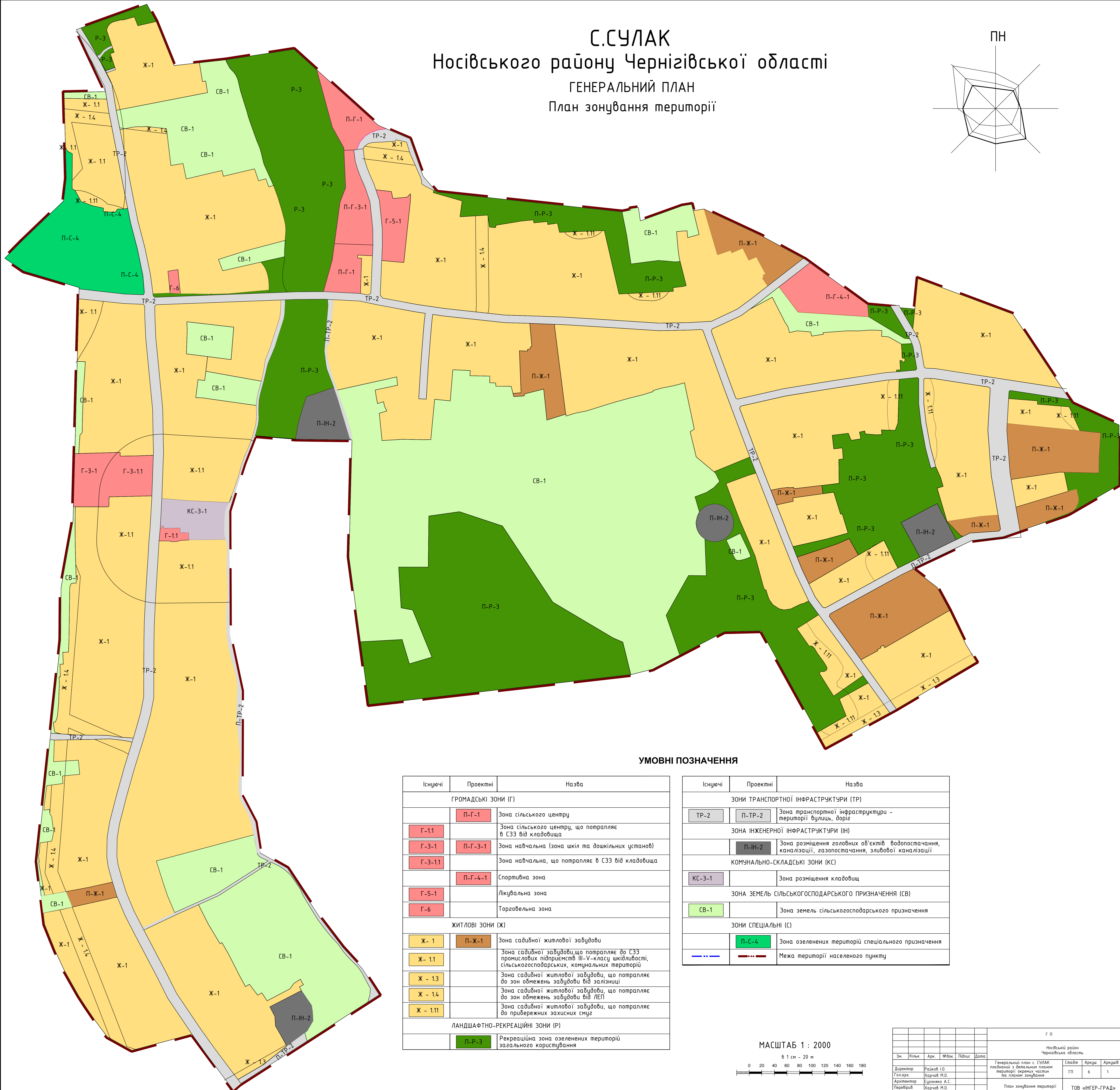
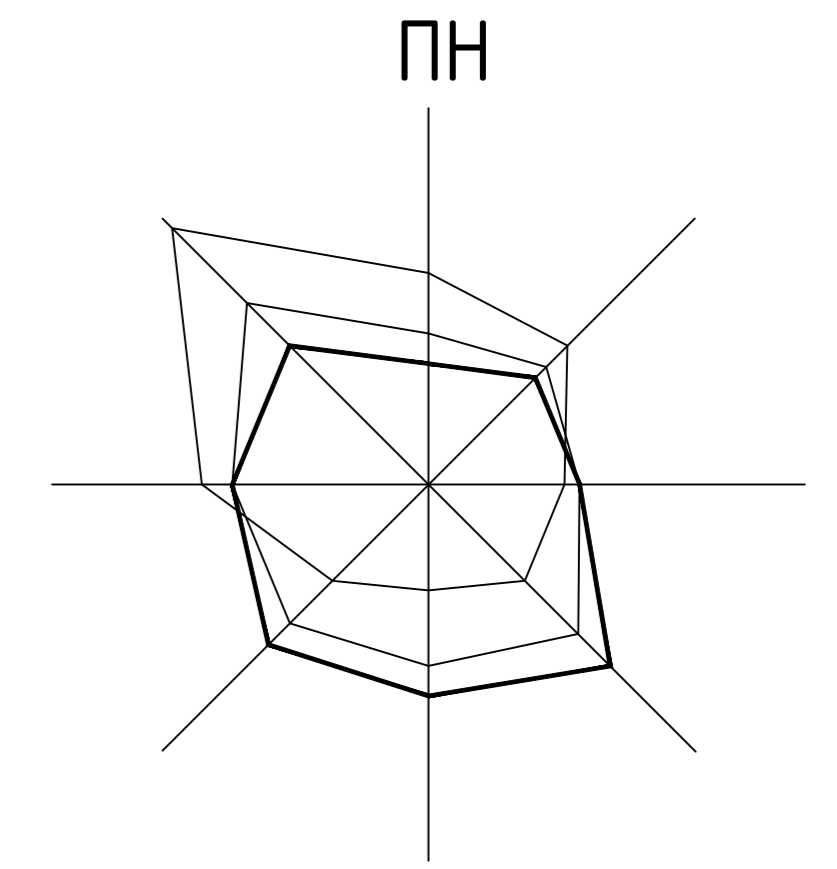


С.СУЛАК

Носівського району Чернігівської області

ГЕНЕРАЛЬНИЙ ПЛАН

План зонування території

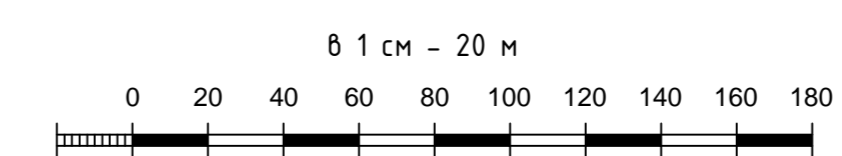


УМОВНІ ПОЗНАЧЕННЯ

| Існуючі | Проектні | Назва |
|--|----------|---|
| ГРОМАДСЬКІ ЗОНИ (Г) | | |
| | П-Г-1 | Зона сільського центру |
| Г-1.1 | | Зона сільського центру, що потрапляє в СЗЗ від кладовища |
| Г-3-1 | П-Г-3-1 | Зона навчальна (зона шкіл та дошкільних установ) |
| Г-3-1.1 | | Зона навчальна, що потрапляє в СЗЗ від кладовища |
| | П-Г-4-1 | Спортивна зона |
| Г-5-1 | | Лікувальна зона |
| Г-6 | | Торговельна зона |
| ЖИТЛОВІ ЗОНИ (Ж) | | |
| Ж-1 | П-Ж-1 | Зона садибної житлової забудови |
| Ж-1.1 | | Зона садибної забудови, що потрапляє до СЗЗ промислових підприємств III-V-класу шкідливості, сільськогосподарських, комунальних територій |
| Ж-1.3 | | Зона садибної житлової забудови, що потрапляє до зон обмежень забудови від залізниці |
| Ж-1.4 | | Зона садибної житлової забудови, що потрапляє до зон обмежень забудови від ЛЕП |
| Ж-1.11 | | Зона садибної житлової забудови, що потрапляє до прибережних захисних смуг |
| ЛАНДШАФТНО-РЕКРЕАЦІЙНІ ЗОНИ (Р) | | |
| | П-Р-3 | Рекреаційна зона озеленених територій загального користування |

| Існуючі | Проектні | Назва |
|--|----------|---|
| ЗОНИ ТРАНСПОРТНОЇ ІНФРАСТРУКТУРИ (ТР) | | |
| ТР-2 | П-ТР-2 | Зона транспортної інфраструктури - території вулиць, доріг |
| ЗОНА ІНЖЕНЕРНОЇ ІНФРАСТРУКТУРИ (ІН) | | |
| | П-ІН-2 | Зона розміщення головних об'єктів водопостачання, каналізації, газопостачання, зливової каналізації |
| КОМУНАЛЬНО-СКЛАДСЬКІ ЗОНИ (КС) | | |
| | КС-3-1 | Зона розміщення кладовищ |
| ЗОНА ЗЕМЕЛЬ СІЛЬСЬКОГОСПОДАРСЬКОГО ПРИЗНАЧЕННЯ (СВ) | | |
| | СВ-1 | Зона земель сільськогосподарського призначення |
| ЗОНИ СПЕЦІАЛЬНІ (С) | | |
| | П-С-4 | Зона озеленених територій спеціального призначення |
| | | Межа території населеного пункту |

МАСШТАБ 1 : 2000



| Г П | | | | | |
|--|---------------|-------|-------|--------|------|
| Носівський район Чернігівська область | | | | | |
| Зн. | Кільк. | Арк. | Міжк. | Підпис | Дата |
| Директор | Розков І.О. | | | | |
| Головр. | Харчов М.О. | | | | |
| Архітектор | Сусонько А.С. | | | | |
| Перевірив | Харчов М.О. | | | | |
| Інженер | Харчов М.О. | | | | |
| Генеральний план с. СУЛАК побудований з вказаним планом території окремих частин та планом зонування | | | | | |
| План зонування території | | | | | |
| Старший | Архив | Архив | ГП | 6 | 1 |
| ТОВ «ІНТЕР-ГРАД» | | | | | |

Лінійні розміри: 1:5000